

Projekt

z dnia 5 marca 2025 r.

Zatwierdzony przez .....

**UCHWAŁA NR .....**  
**RADY MIEJSKIEJ W ŁABISZYNIE**

z dnia ..... 2025 r.

**w sprawie zaliczenia do kategorii dróg gminnych dróg położonych w Łabiszynie oraz ustalenia ich przebiegu**

Na podstawie art. 7 ust. 1, 2 i 3 ustawy z dnia 21 marca 1985 r. o drogach publicznych (Dz. U. z 2024 r. poz. 320 i poz. 1222) po uzyskaniu opinii Zarządu Powiatu w Żninie, uchwała się, co następuje:

**§ 1.** Zalicza się do kategorii dróg gminnych drogę znajdującą się na działce:

- 1) nr 960, obręb Łabiszyn o dł. 0,469 km stanowiącą ulicę Długą;
- 2) nr 948/2, obręb Łabiszyn o dł. 0,225 km stanowiącą ulicę Łąkową;
- 3) nr 1057, obręb Łabiszyn o dł. 0,144 km stanowiącą ulicę Łączną;
- 4) nr 1081, obręb Łabiszyn o dł. 0,129 km stanowiącą ulicę Poprzeczną;
- 5) nr 984, obręb Łabiszyn o dł. 0,083 km stanowiącą ulicę Modrą;
- 6) nr 959-część, nr 793/53 oraz nr 791/4, wszystkie obręb Łabiszyn o dł. 0,326 km stanowiącą ulicę Osiedlową;
- 7) nr 959-część oraz nr 947, wszystkie obręb Łabiszyn o dł. 0,700 km stanowiącą ulicę Nadrzeczną;
- 8) nr 958, obręb Łabiszyn o dł. 0,135 km stanowiącą ulicę Dolną.

**§ 2.** Ustala się przebieg dróg gminnych, o których mowa w § 1 w następujący sposób:

- 1) dla drogi, o której mowa w § 1 pkt 1 zgodnie z załącznikiem nr 1 do niniejszej uchwały;
- 2) dla drogi, o której mowa w § 1 pkt 2 zgodnie z załącznikiem nr 2 do niniejszej uchwały;
- 3) dla drogi, o której mowa w § 1 pkt 3 zgodnie z załącznikiem nr 3 do niniejszej uchwały;
- 4) dla drogi, o której mowa w § 1 pkt 4 zgodnie z załącznikiem nr 4 do niniejszej uchwały;
- 5) dla drogi, o której mowa w § 1 pkt 5 zgodnie z załącznikiem nr 5 do niniejszej uchwały;
- 6) dla drogi, o której mowa w § 1 pkt 6 zgodnie z załącznikiem nr 6 do niniejszej uchwały;
- 7) dla drogi, o której mowa w § 1 pkt 7 zgodnie z załącznikiem nr 7 do niniejszej uchwały;
- 8) dla drogi, o której mowa w § 1 pkt 8 zgodnie z załącznikiem nr 8 do niniejszej uchwały.

**§ 3.** Wykonanie uchwały powierza się Burmistrzowi Łabiszyna.

**§ 4.** Uchwała wchodzi w życie po upływie 14 dni od dnia ogłoszenia w Dzienniku Urzędowym Województwa Kujawsko-Pomorskiego.

**BURMISTRZ**  
*Jacek Idzi Kaczmarek*

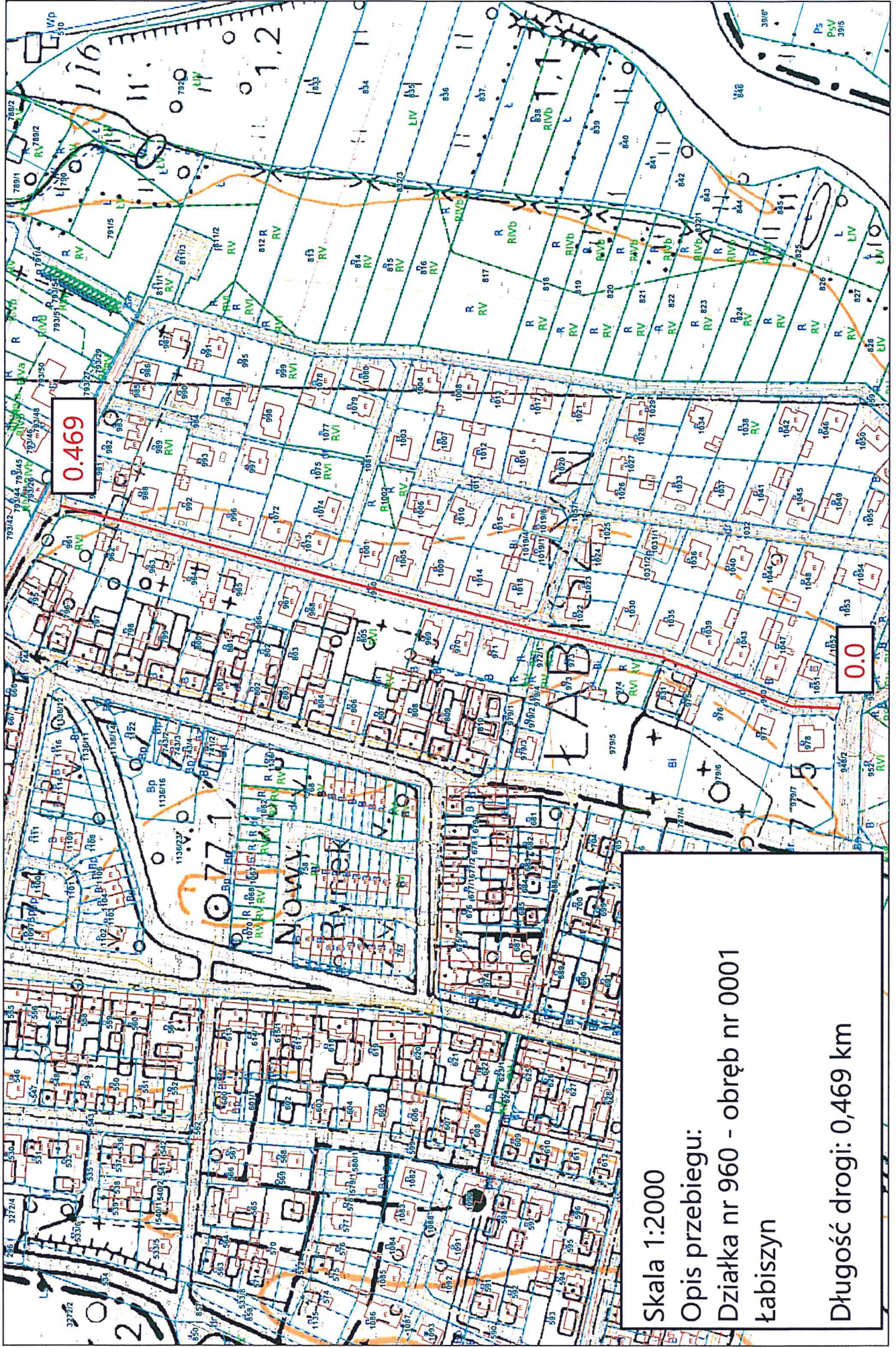


dr Adam Müller  
BD-1603





ul. Długa

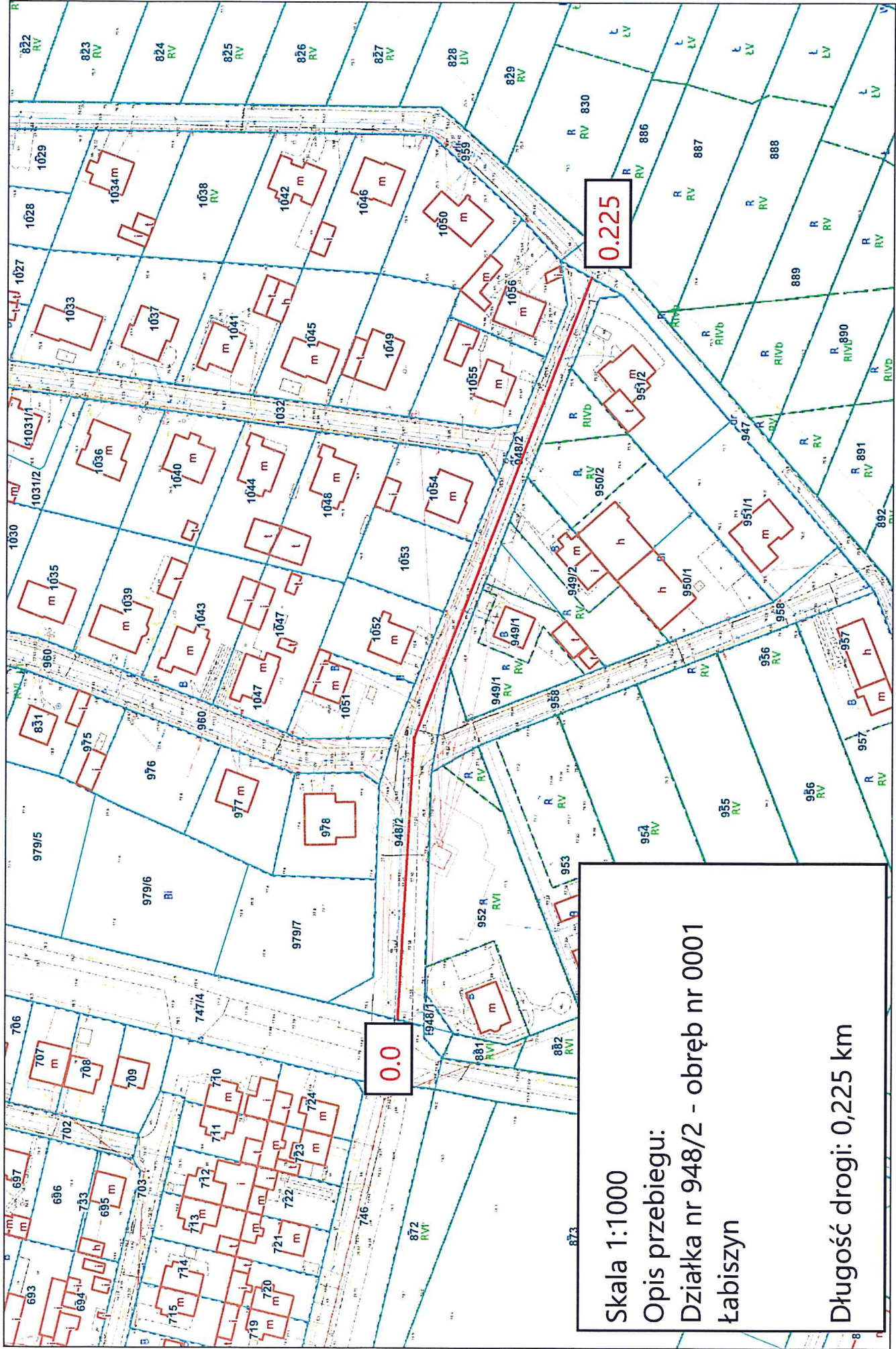


Skala 1:2000  
Opis przebiegu:  
Działka nr 960 - obręb nr 0001  
Łąbiszyn  
Długość drogi: 0,469 km





ul. Łąkowa



Skala 1:1000

Opis przebiegu:

Działka nr 948/2 - obręb nr 0001

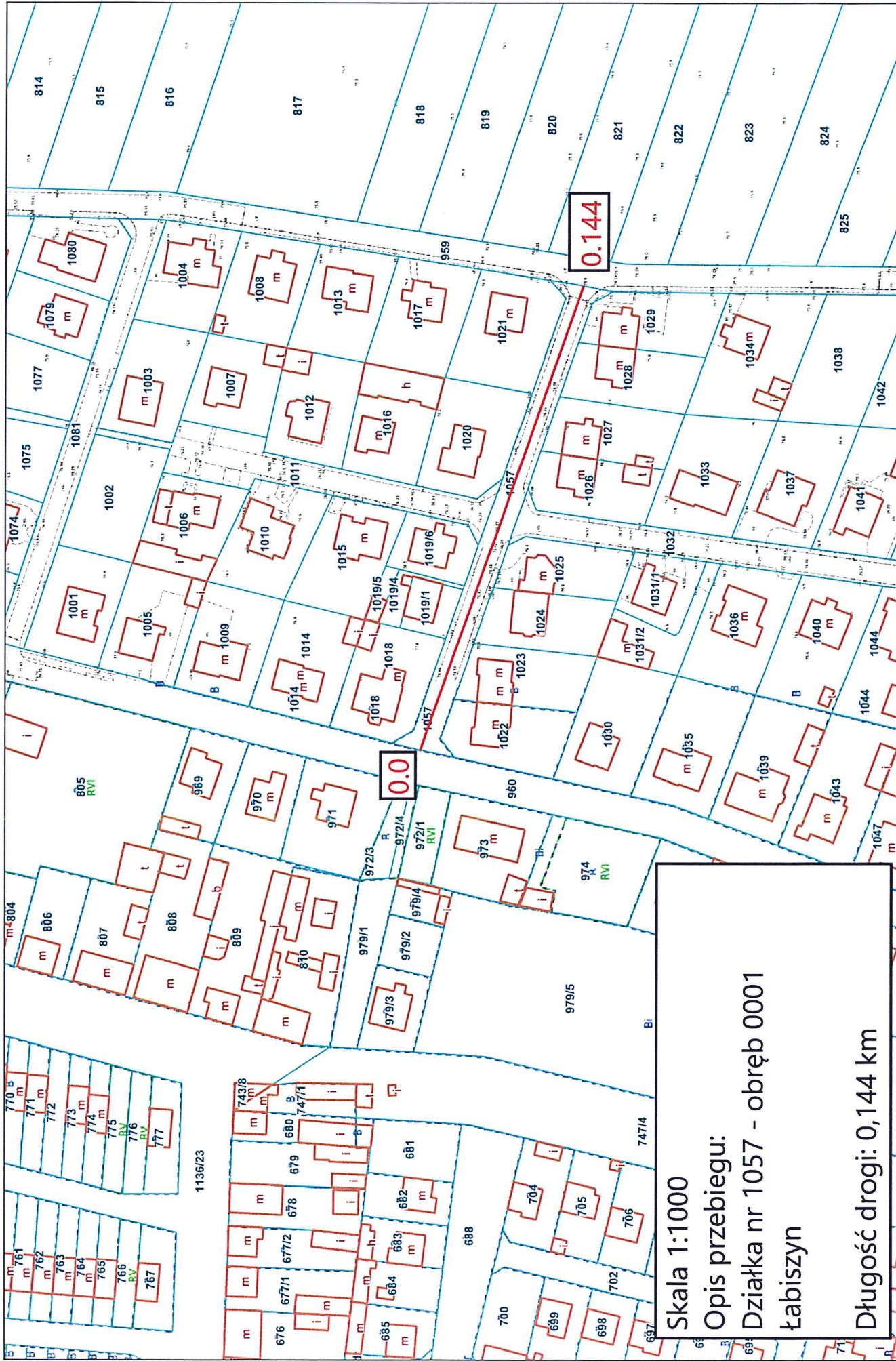
Łąbiszyn

Długość drogi: 0,225 km





ul. Łączna



Skala 1:1000  
Opis przebiegu:  
Działka nr 1057 - obręb 0001  
Łąbiszyn  
Długość drogi: 0,144 km





# ul. Poprzeczna



Skala 1:500

Opis przebiegu:

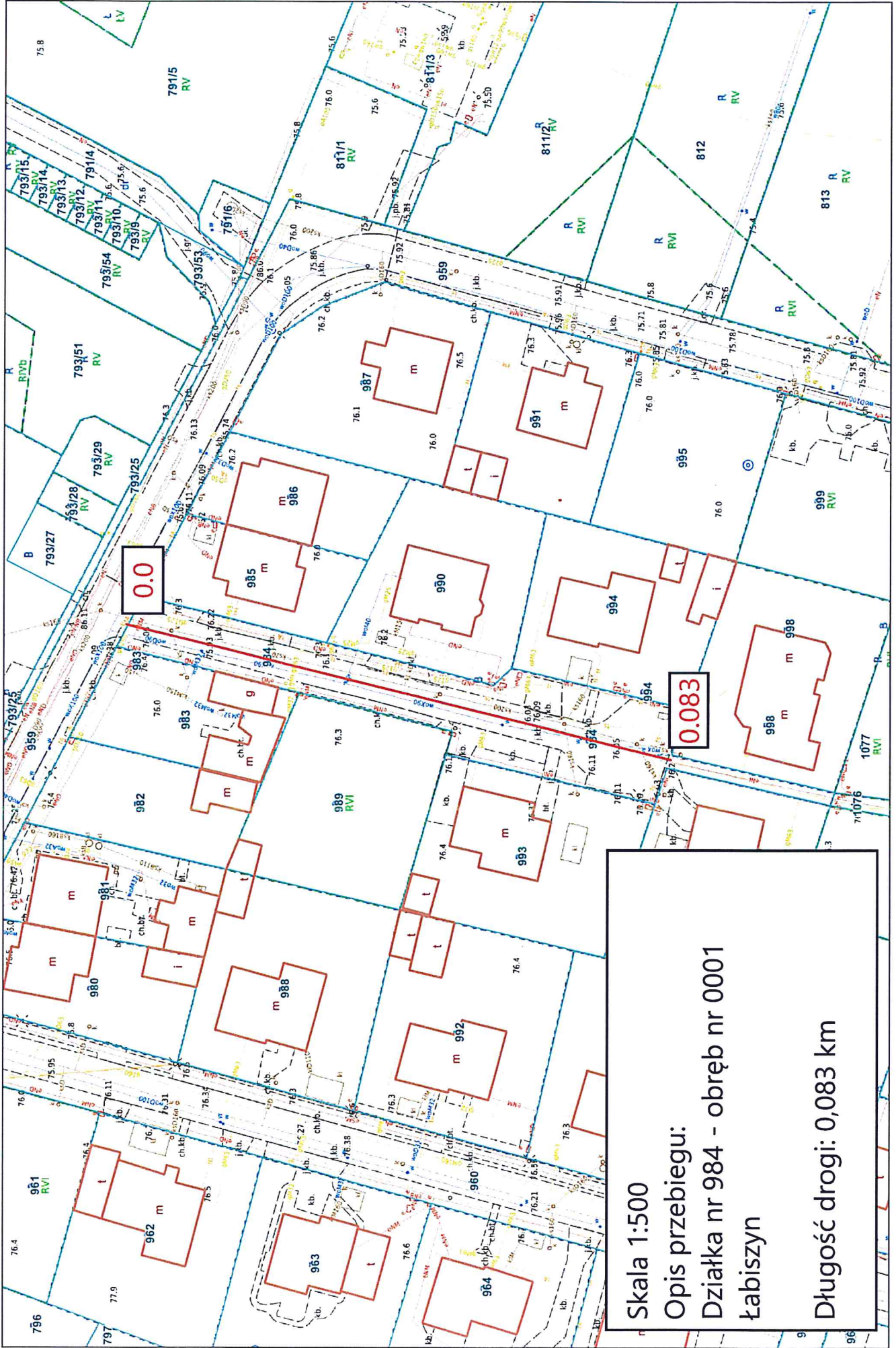
Działka nr 1081 - obręb nr 0001  
Łabiszyn

Długość drogi: 0,129 km





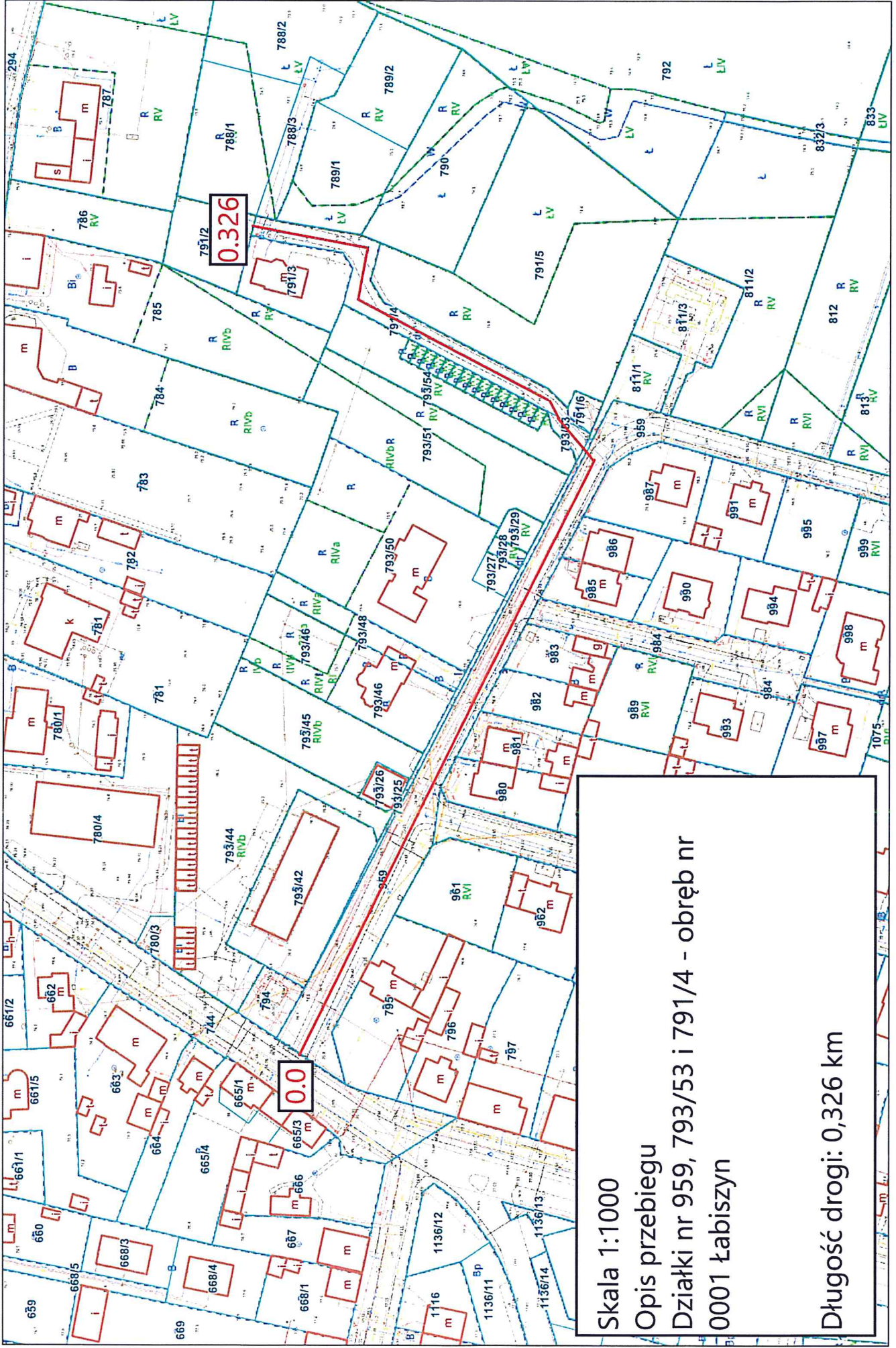
ul. Modra







ul. Osiedlowa

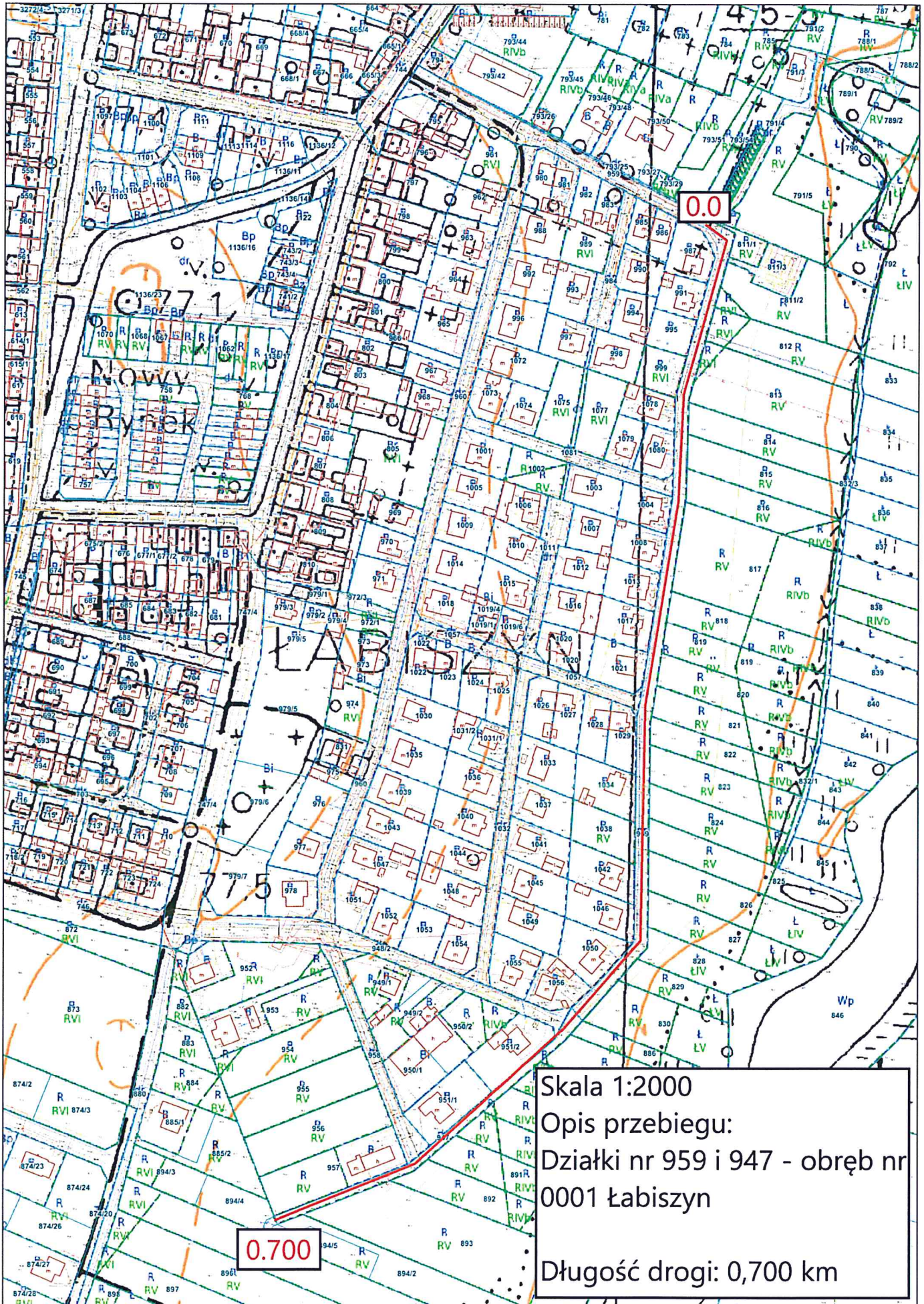


Skala 1:1000  
Opis przebiegu  
Działki nr 959, 793/53 i 791/4 - obręb nr  
0001 Łabiszyn  
Długość drogi: 0,326 km





# ul. Nadrzeczna

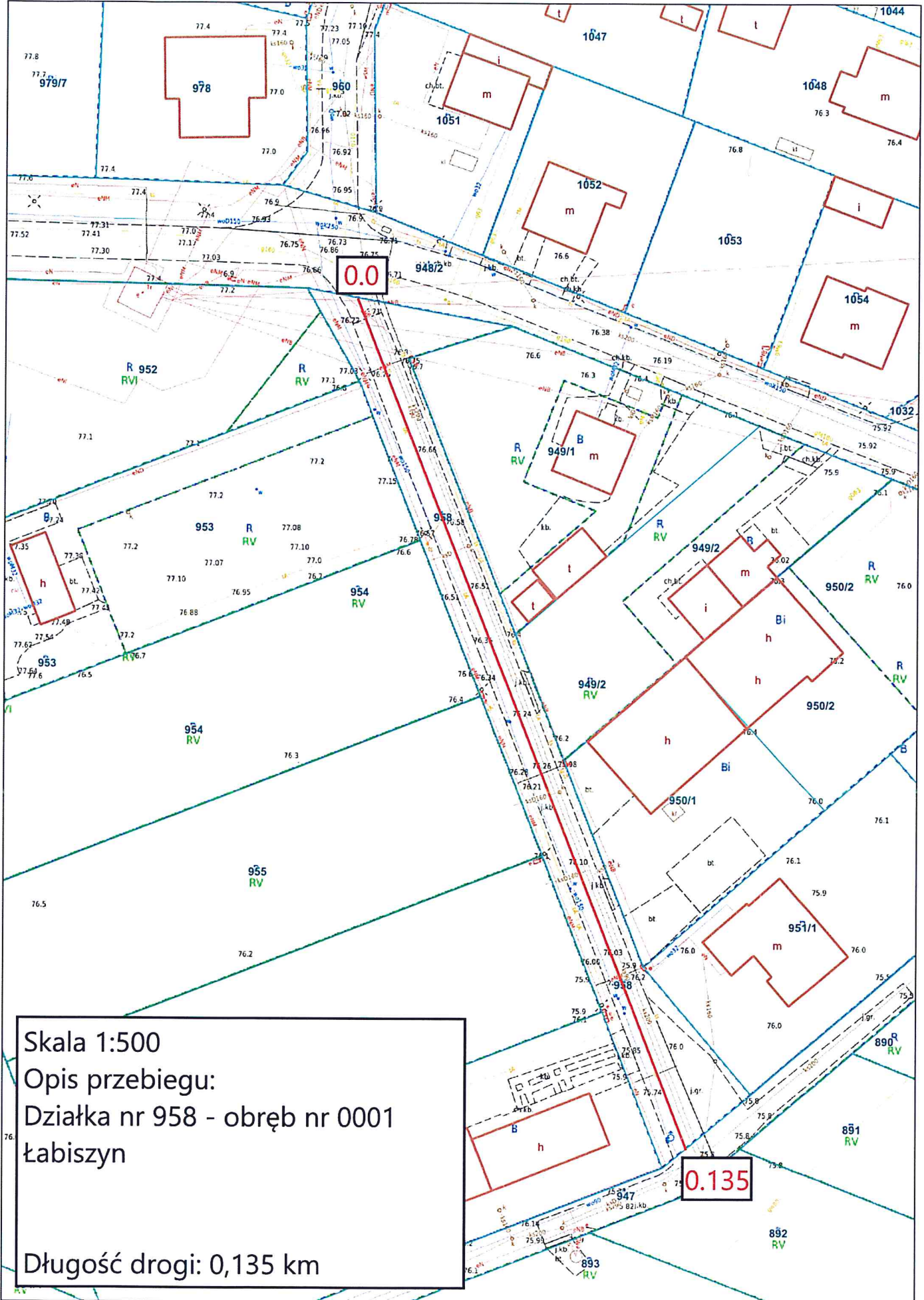


Skala 1:2000  
Opis przebiegu:  
Działki nr 959 i 947 - obręb nr  
0001 Łabiszyn  
Długość drogi: 0,700 km





# ul. Dolna



Skala 1:500

Opis przebiegu:

Działka nr 958 - obręb nr 0001

Łabiszyn

Długość drogi: 0,135 km



## **Uzasadnienie**

Drogi znajdujące się na działkach o numerach: 960, 948/2, 1057, 1081, 984, 959, 793/53, 791/4, 947, 958, położonych w obrębie geodezyjnym Łabiszyn, gmina Łabiszyn, nie są zaliczone do jakiegokolwiek kategorii dróg publicznych, ale są drogami o znaczeniu lokalnym stanowiącą uzupełniającą sieć dróg służących miejscowym potrzebom – stanowią nawet od lat odpowiednie ulice, do których przypisane są adresowo nieruchomości zlokalizowane w ich bezpośrednim sąsiedztwie. Stąd też nie ma obecnie potrzeby nadawania tym drogom nazw ulic.

Niniejsza regulacja jest kolejnym etapem uregulowania statusu przedmiotowych dróg, gdzie pierwszym etapem było uregulowanie stanu prawnego odpowiednich działek (nieruchomości), które obecnie stanowią własność Gminy Łabiszyn. Kolejnym etapem po podjęciu niniejszej uchwały będzie wystąpienie o nadanie numeru nowozaliczonym drogom gminnym.

W zakresie zaliczenia do kategorii dróg gminnych uzyskano zgodnie z art. 7 ust. 2 u.d.p. opinię Zarządu Powiatu w Żninie, która jest pozytywna.

W tym stanie rzeczy podjęcie niniejszej uchwały jest w pełni uzasadnione.